

# JOA公認大会（カテゴリーB）

## 第58回中日東海フロックオリエンテーリング大会



開催日 2016年10月9日（日）雨天実施、荒天中止

会場 愛知県野外教育センター（岡崎市千万町町）

主催 (特非)愛知県オリエンテーリング協会

共催 中日新聞社

後援 愛知県教育委員会 岡崎市教育委員会 (公財)愛知県体育協会

(公財)愛知県教育・スポーツ振興財団 (公財)岡崎市体育協会

協賛 森永乳業株式会社



☆問合せ先 (緊急時以外は e-mail でお願いいたします。)

e-mail : [info@aichiol.com](mailto:info@aichiol.com) 愛知県オリエンテーリング協会または 090-5855-4423 小野

☆当日の緊急連絡先 090-5855-4423 (小野)または 0564-83-2221 (愛知県野外教育センター)

★荒天時は開催を中止する場合があります。

当日午前6時までに、愛知県オリエンテーリング協会ホームページ <http://www.aichiol.com> に掲載します。

**運営責任者** 小野盛光  
**競技責任者** 新帯 亮  
**コース設定者** 樽見典明  
**大会コントローラ** 小野田敦（京都府オリエンテーリング協会）

**競技形式** ポイントオリエンテーリング（ミドルディスタンス競技）

**競技規則** 「日本オリエンテーリング競技規則」

**コントロール位置説明** IOF記号を使用（ただし、中級・初心者・グループクラスは日本語併記）

**通過証明** EMIT社製電子パンチングシステム/E-cardを使用

**裁定委員** 水野元夫 松澤俊行 三井由美

**☆地図図式** JSOM2007 準拠

縮尺 1:10,000 等高線間隔 5m 走行可能度 4段階表示

- ・今大会では次の特殊記号を使用します。○（黒）：炭焼き窯跡  
×（黒）：祠、石仏など

### ☆テレイン概要

標高500m前後で、競技エリアはほとんど人工林となっています。走行可能度は良いが斜面は比較的急で、細かい地形は少ないテレインです。近年の森林整備により笹が伸びてきており、下草により走行性が劣る箇所が50%ほど占めています。また、間伐材などが下草の中に点在している箇所もありますので注意してください。また、作業道の山側は低い土崖になっているところがあります。

**☆立入禁止区域** 公正な競技のため、競技前の立ち入りはしないでください



## ☆コース距離・登距離・優勝設定時間

### 事前申込クラス

クラス	距離(km)	登距離(m)	優勝設定時間(分)	クラス	距離(km)	登距離(m)	優勝設定時間(分)
M21E	3.4	260	35	W21E	2.7	175	35
M21A	2.9	230	30	W21A	2.4	160	30
M65A	2.0	135	30	W65A	1.4	110	30
M50A	2.4	160	30	W50A	1.9	110	35
M35A	2.7	215	35	W35A	2.0	160	35
M20A	2.7	215	30	W20A	2.0	160	30
M18A	2.7	215	30	W18A	1.9	110	25
M15A	2.0	160	25	W15A	1.9	110	30
M12	1.7	—	20	W12	1.7	—	30
M20B	2.3	—	35	W20B	1.8	—	35
M21B	2.3	—	35	W21B	2.3	—	40
M50B	1.8	—	35	W50B	1.8	—	40
MN	1.7	—	25	WN	1.7	—	30

### 当日申込み

クラス	距離(km)	登距離(m)	優勝設定時間(分)
OA	2.7	215	30
OB	2.3	—	35
ON	1.7	—	25
G(グループ)	1.7	—	25

### ☆服装・用具に関する注意

トレイン内にはイバラや間伐材が存在しますので、長ズボンの着用など素足を露出しない服装を推奨します。ピン付シューズは可です。

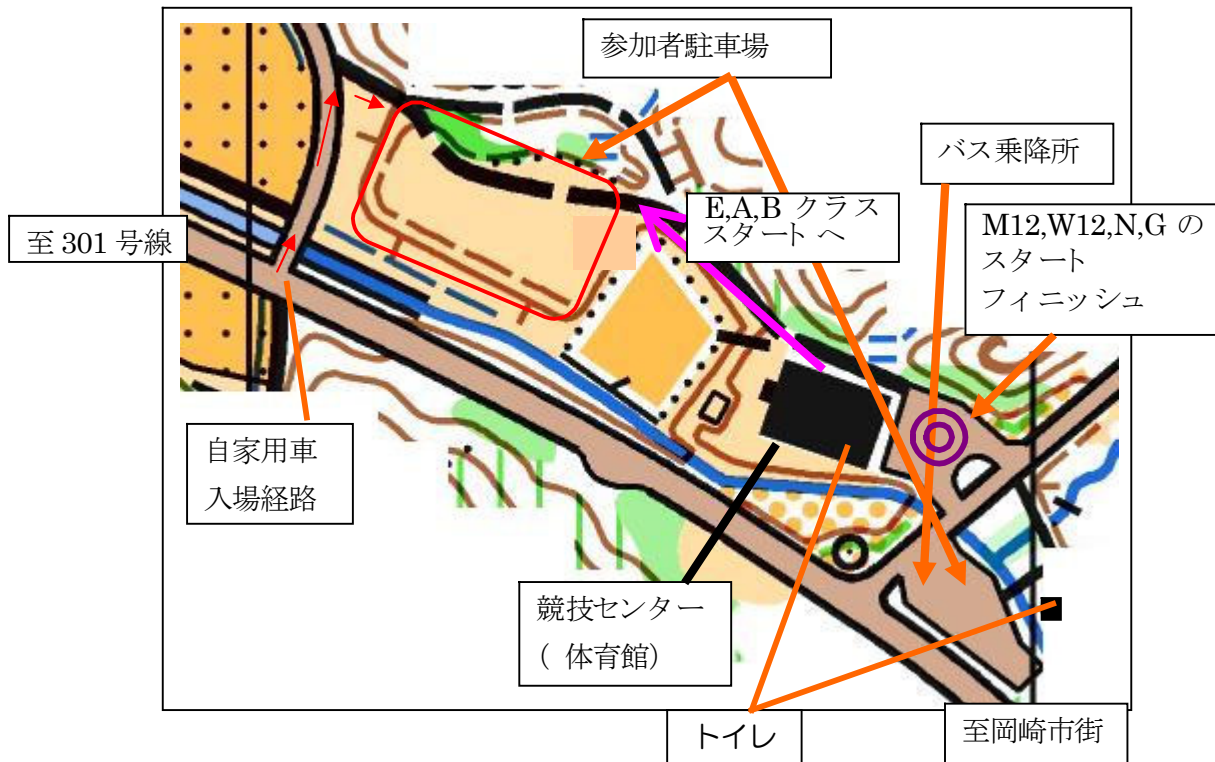
### ☆代走

今大会においては、代理出走はできません。

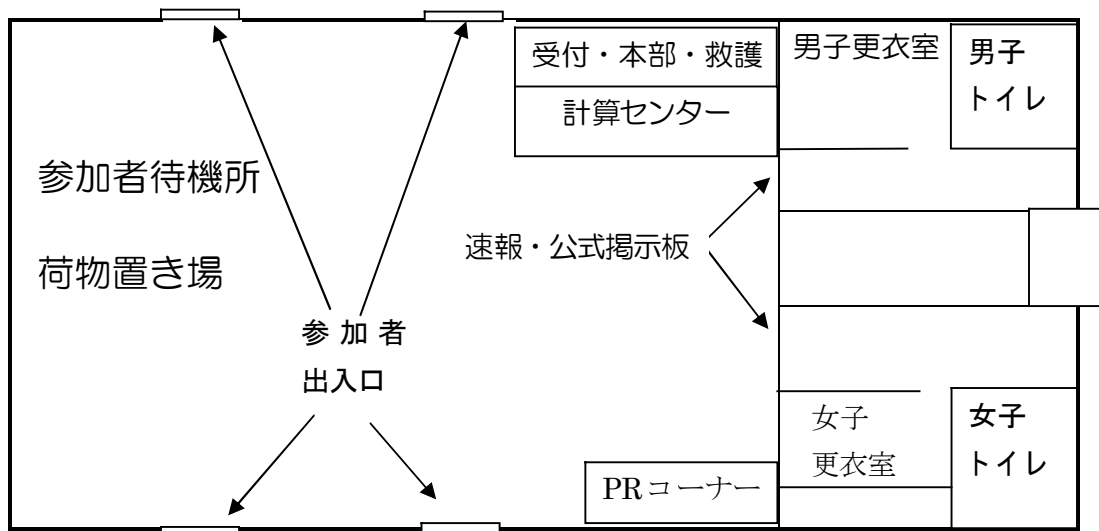
### ☆その他情報

公式掲示板にてご確認ください。

☆会場レイアウト



☆体育館内レイアウト



## ☆大会当日の流れ

### ○受付 9:30~10:30

#### ・事前申込の方

受付でレンタルEカード（該当者のみ）・バックアップラベルを受け取ってください。  
参加料の未納分等がある場合には受付でお支払いください。

#### ・当日参加申込の方

受付で参加費をお支払いいただき、配布物を受け取ってください。  
なお、当日申込みもマイEカードの使用はできます。

年 齢	参加費
23歳以上	2,500円
19~22歳	1,500円
18歳以下	1,000円
初心者、グループ（1グループあたり）	500円

コンパスをお持ちでない方には無料でコンパスの貸し出しを行いません。破損・紛失された場合は、補償金として2000円を申し受けますのであらかじめご了承ください。

マイEカードで申込みをして当日忘れた方は、Eカードのレンタルの申込（300円）をしてください。

※ご注意：Eカードは高価なものですので、取り扱いに注意してください。

レンタルEカードを破損・紛失された場合は、補償金として5000円を申し受けます。

### ○スタート 11:00~12:25

E/A/Bクラス 会場(体育館)からスタート地区まで 青色テープ誘導で 約1.1km 徒歩約15分  
M12,W12,ON,グループクラス 会場(体育館)東側

各自スタート地区へ向かう前に、会場でEカードの動作確認（アクティベート）を行ってください。アクティベートは、ユニットにEカードをはめ込んで赤ランプが点滅することによって確認できます。赤ランプが点滅しない場合は、Eカード故障の恐れがあります。直ちにEカードの再発行（レンタル）の手続きを受付でしてください。

Eカードに不備がある者はスタートできません。

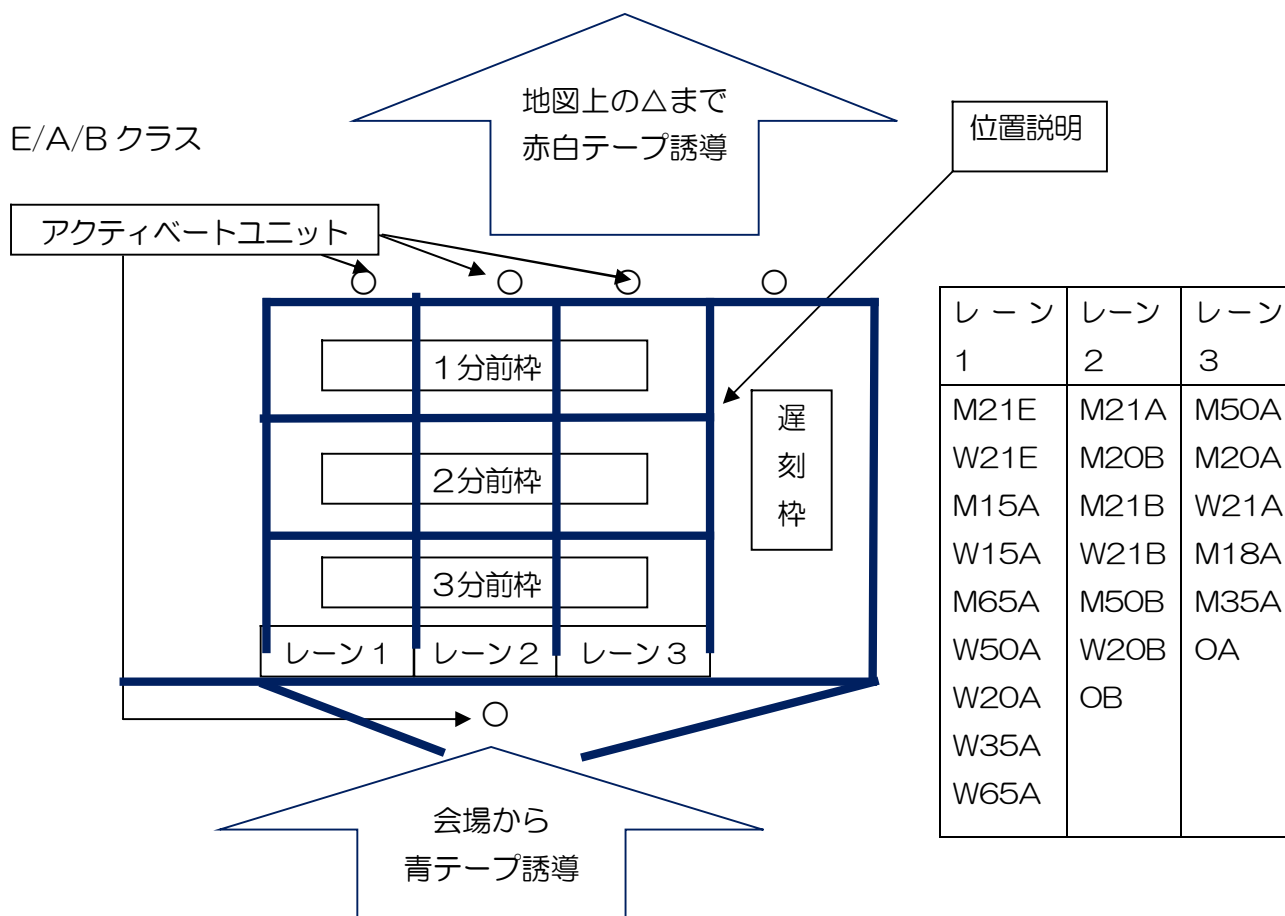
スタート枠に入る前にアクティベートユニットにEカードをはめて動作確認を行ってください。

スタート3分前になりましたら3分前枠にお入りください。以後1分毎に1つずつ前の枠に進んでください。2分前にコントロール位置説明を取ってください。コントロール位置説明の大きさは幅6cm、長さが最大16cmです。

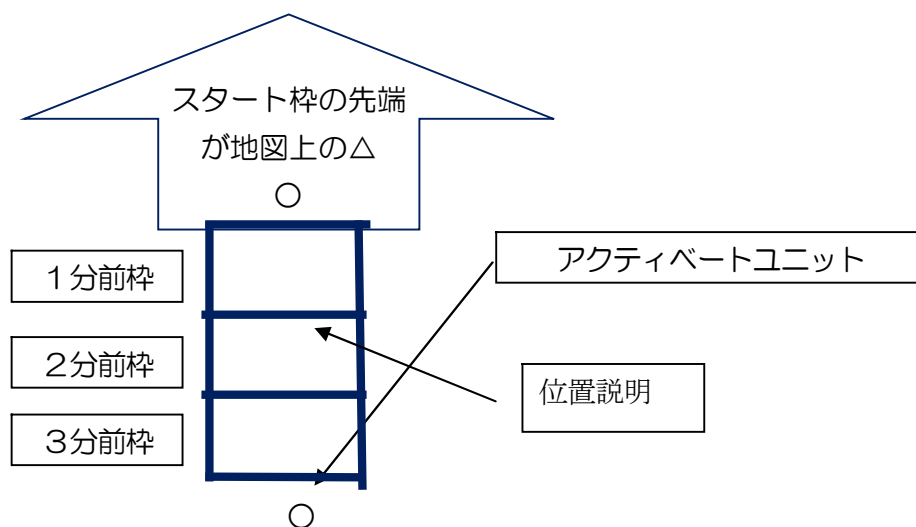
1分前になりましたら役員にEカードの確認を受けてください。また、与えられた地図が自分のコースか係員の指示に沿って確認をしてください。地図の裏面にマジックでクラスと名前を記入してください。10秒前になりましたらEカードをユニットにはめ、スタートの合図の後、地図を取ってスタートしてください。

遅刻者はスタート役員の指示に従い、遅刻枠へ入ってください。正規のスタート時刻の選手に影響を与える恐れがある場合は、スタートを遅らせることがあります。

○スタート地区レイアウト



M12,W12,N/G クラス  
(対象クラス: M12, W12  
ON、グループ)



## ○競技中

- ・「救護所」はフィニッシュおよび体育館内に設置します。
- ・車の通る道を走行・横断するときは車に十分気をつけてください。
- ・雨天の時は舗装道、丸太等の上は滑り易いので特に注意が必要です。
- ・立入禁止・危険地帯には侵入しないようにしてください。侵入が発覚した場合、その競技者は原則として失格となります。立入禁止区域は耕作地、民家の敷地など地図記号で示す場所や紫または黒の縦ハッチ、紫の×で地図上に示す場所、道です。コース地図で対応しきれない緊急の立入禁止区域が発生した場合は公式掲示板およびスタート2分前に地図で表示します。現地に青黄テープで表示することもあります。
- ・「競技時間」は、Eクラスは60分、A/B/Nクラスは90分です。  
これを超えた場合、失格（または参考記録）となります。
- ・大会においては安全に注意してください。地元の方などから声がかかったときは対応をしてください。また、本部へ報告をお願いします。
- ・けが人を発見した場合は、速やかにスタート・フィニッシュの係員または地図に記載してある緊急連絡先に連絡をお願いします。負傷者の救助を競技より優先していただきますようお願いいたします。
- ・給水はスタートに用意します。（コース途中には給水はありません）

## ○フィニッシュ ～14時

最終コントロールからフィニッシュまで赤白テープ誘導です。

Eカードの読み取りは、E/A/Bクラスはフィニッシュ直後に行う予定です。

（通信状況によっては、体育館内の計算センターに変更する場合があります）。

M12,W12,ON、グループは体育館内の計算センターでEカードの読み取りを行います  
フィニッシュしたら黄色テープに沿って会場（体育館）に戻ってください。0.5km約10分）

- ・競技を途中でやめる場合でも、必ずフィニッシュを通過するようにしてください。  
フィニッシュを通過しない場合、未帰還者として搜索されることがあります。
- ・**フィニッシュ閉鎖は14時です**。この時刻を過ぎるとコントロールの撤収を開始します。  
たとえ全部まわることができなくてもそれまでにフィニッシュを通過してください。
- ・苦情・調査依頼などは本部でお願いいたします。
- ・地図回収  
スタート閉鎖前にフィニッシュした競技者の地図はフィニッシュで一旦回収します。  
スタート閉鎖後、受付前で返却します。
- ・レンタルEカード回収      レンタルEカードは、データ読み取り後、回収します。

○成績速報 成績の速報を随時行います。

○調査依頼・提訴

調査依頼がある場合、本部にて所定の用紙を受取り、記入の上、14時30分までに大会本部へ提出をお願いいたします。

調査依頼に対する回答は競技責任者から調査依頼者に通知するとともに、公式掲示板に掲示します。

調査依頼に対する競技責任者の回答に納得できない場合は、競技規則24.4に基づき提訴できます。

提訴は、調査依頼の回答後15分以内に大会本部にて所定の用紙を受取、記入の上、大会本部に提出してください。

○表彰

成績が確定したクラスから、上位3人を随時表彰します。

東海選手権の表彰も併せて行います。

○その他

・トレーニングコースはありませんが、前日大会に当日申込みで参加することは可能です。

・会場及びテレイン内は、喫煙を含め火気厳禁です。

・ゴミは各自でお持ち帰りください。

・本大会は傷害保険に加入しています。また、健康保険証の持参をお願いします。

・スタート終了後、全コントロール図、コース図を販売します。

・弁当を注文された方は11時ごろから本部にて配布します。（弁当券は発行しません）

・競技後、靴等を洗うことができる場所については公式掲示板で表示します。

トイレの手洗いは詰まりの原因になりますので、利用しないようお願いいたします。

・雨天決行ですが、気象警報発令など主催者が参加者の安全を十分に確保できないと判断した場合、

大会を中止することがあります。その場合でも参加料の払い戻しは行いません。

★JOAへの寄附について

JOAへの寄附金募集を会場にて行います。ご協力ください。



## 交通案内



新東名高速道路「岡崎東IC」から約18km

駐車場の場所は会場レイアウトをごらんください

駐車券を希望された方は全員駐車可能です。従って駐車券は発行しません。

但し、駐車場に限りがありますのでなるべく乗り合わせてお越しください。

### 専用バス

行き 名鉄「本宿」駅（急行停車）

大会前日（8日）11時

大会当日（9日）8時50分

所要50分

帰り 会場 大会当日（9日）14時30分発 名鉄本宿駅行

バス利用は事前予約者のみ。

8日の帰り（本宿行）バス利用希望者は非常に少ないので、スタッフが本宿駅までお送りします。

## 前日の宿泊

場所：愛知県野外教育センター

宿泊受付：15時～17時 事務室前ロビーにて  
部屋番号お知らせします。また、

部屋のキーをお渡しします。

夕食： 18時～19時

入浴： 17時～18時 および21時～22時 就寝： 22時

朝食： 7時～8時

掃除： 8時30分 退去： 9時

利用ルールを守って、お互いに快適に過ごしてください。

## 前日のイベント

★ 19時～21時に愛知県野外教育センターにおいてJOA主催の**世界選手権報告会**を予定しています。

本館2階第1研修室 参加費：無料

・ユニバーシアードを含めたすべての大会の報告を予定しています。

### ★ 前日大会

内 容：ショートディスタンス競技（優勝設定時間15～20分の技術を優先したコース）

当日申込み受付時刻：8日（土）12時～13時

事前申込者のスタート時刻はスタートリストをご覧ください。（13時～スタート開始）

集合場所：愛知県野外教育センター 体育館

当日申込み者参加料：19歳以上1000円 18歳以下500円

クラス：男子 MJ（20歳以下） MA（年齢不問） MS（40歳以上）

女子 WJ（20歳以下） WA（年齢不問） WS（40歳以上）

スタート：スタートまで 10分

フィニッシュ：パンチックフィニッシュです。フィニッシュ後体育館内でEカード読み取りを行ってください。

地 図：JSOM2007 準拠 縮尺 1:10,000 等高線間隔 5m 走行可能度 4段階表示

表 彰：15時ごろより、各クラス上位3名に賞を贈呈します。