

愛・地球博記念公園

愛知県長久手市

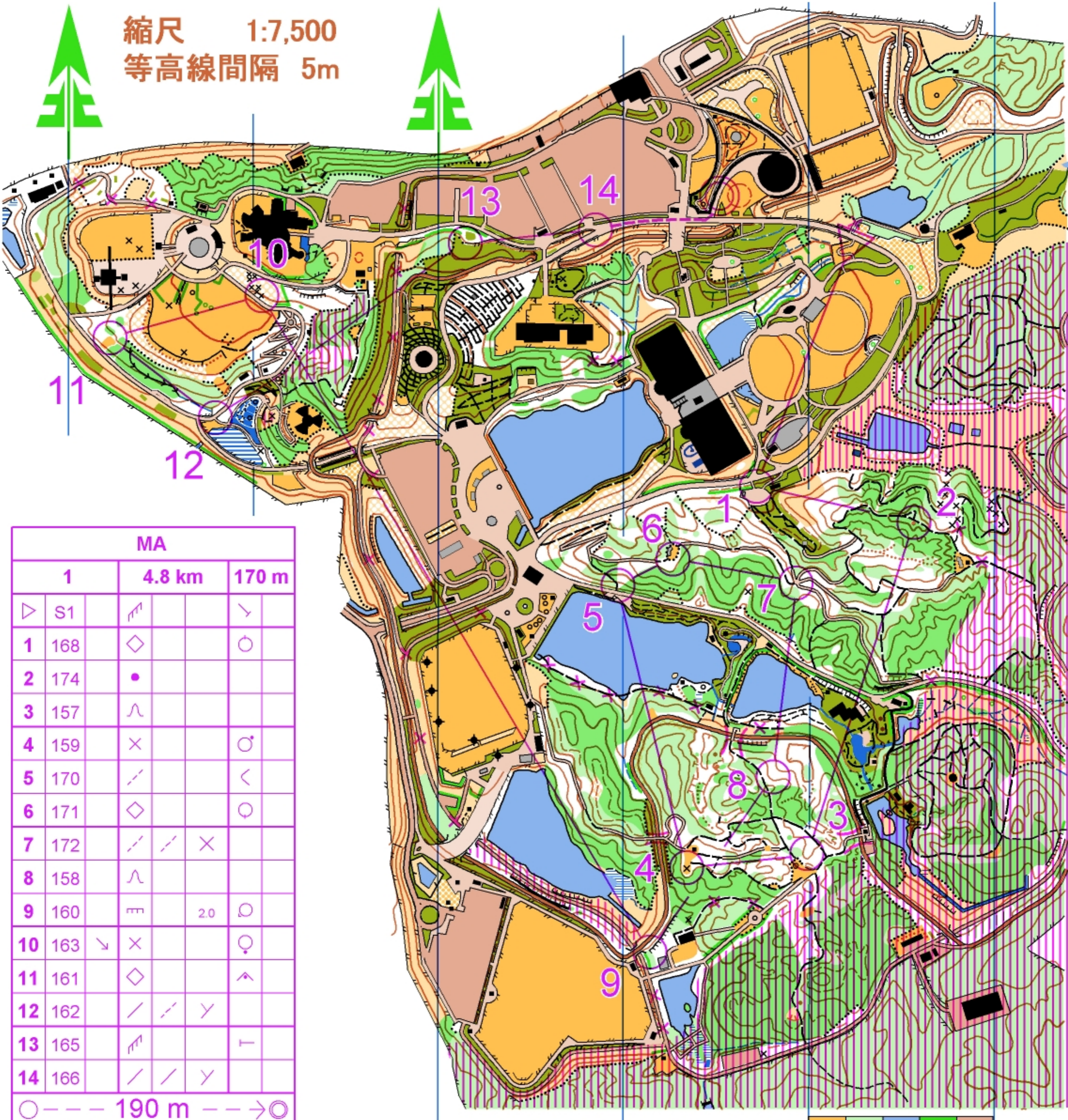
愛知スポレク2016 オリエンテーリング大会

平成28年10月30日(日)

主催:愛知スポーツ・レクリエーションフェスティバル実行委員会

主管:愛知県オリエンテーリング協会・愛知オリエンテーリングクラブ

縮尺 1:7,500
等高線間隔 5m



MA			
1	4.8 km	170 m	
▷ S1	↗		↘
1 168	◇		○
2 174	●		
3 157	∧		
4 159	×		○
5 170	/		<
6 171	◇		○
7 172	/ /	×	
8 158	∧		
9 160	≡	20	○
10 163	↘	×	○
11 161	◇		∧
12 162	/ /	↘	
13 165	↗		┌
14 166	/ /	↘	
○ --- 190 m --- → ○			

地図記号

- | | | | |
|--|---------------------------|--|--------------|
| | サイクリングロード (横断禁止) | | 主に車のための道路 |
| | 生垣・植込み (横断禁止) | | 主に人のための道路 |
| | 花壇・芝 (立入禁止) | | 人のための舗装地・駐車場 |
| | 開けた土地(草地) | | 境界・植生界 |
| | 立入可能な芝地・グランド | | パイプライン |
| | 池、小さな池 | | 柵(通行不可・可) |
| | 湿地(渡れない、渡れる) | | 建物(通行不可・可) |
| | 渡れない川、水路 | | 岩(大・小) |
| | モニュメント・石像 | | 岩石群・岩石地・砂利石地 |
| | 小さい遊具・設備・機器
壊れた建物・動物の像 | | 土がけ、岩がけ |
| | 走行可能 | | 通行不可の岩・土がけ |
| | 歩行可能 | | 凹地、小凹地、穴 |
| | 通行困難 | | こぶ(大、小)、独立樹 |

× 通行禁止 ||||| 立入禁止
園内で立入禁止と表示されている
区域・道路・小道・小径などには、
絶対に入らないようにして下さい。

愛・地球博記念公園

愛知県長久手市

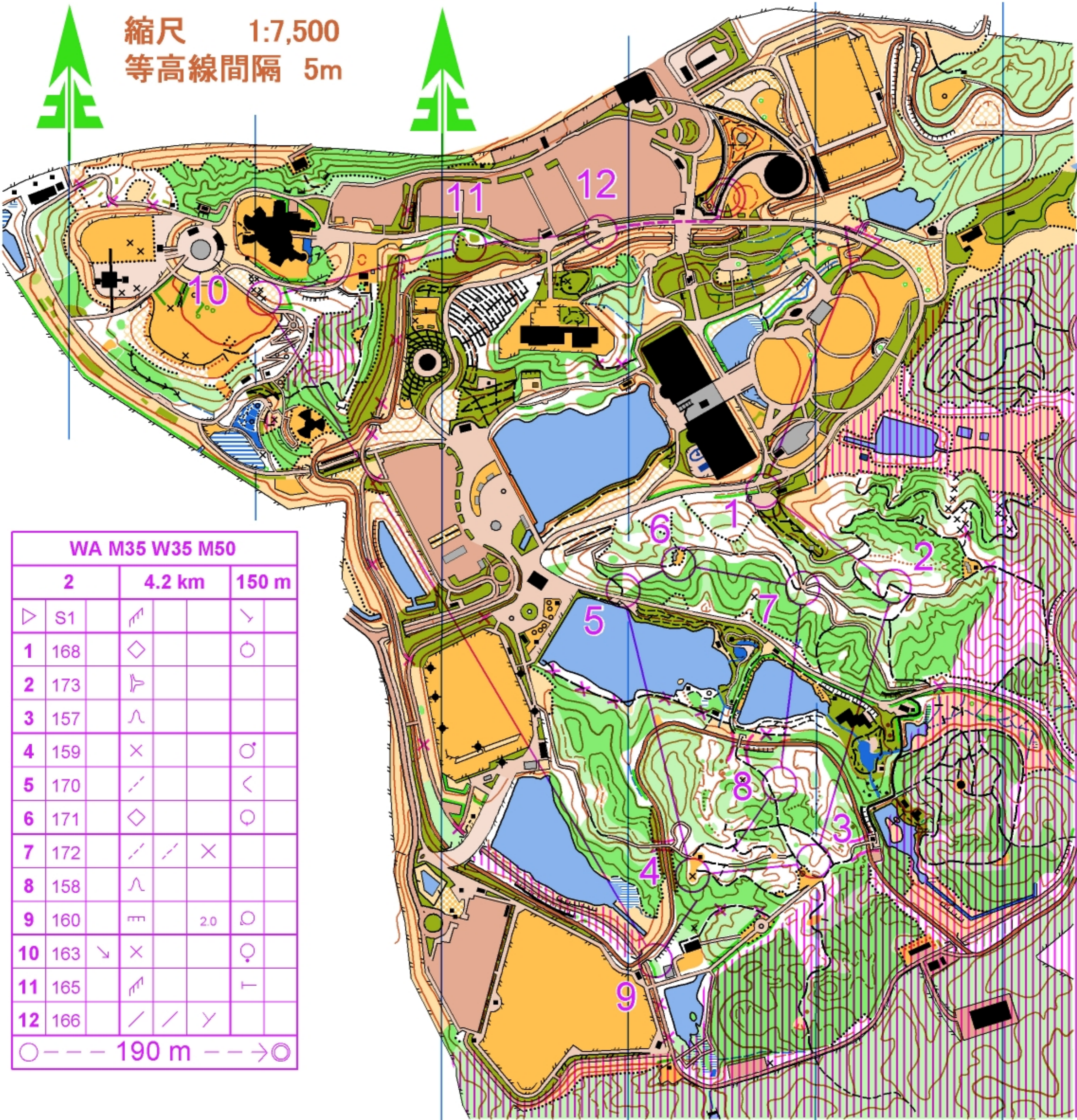
愛知スポレク2016 オリエンテーリング大会

平成28年10月30日(日)

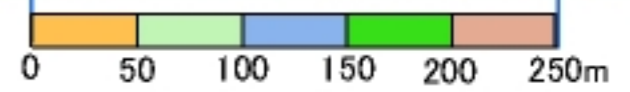
主催:愛知スポーツ・レクリエーションフェスティバル実行委員会

主管:愛知県オリエンテーリング協会・愛知オリエンテーリングクラブ

縮尺 1:7,500
等高線間隔 5m



WA M35 W35 M50			
2	4.2 km	150 m	
▷ S1	↗		↘
1 168	◇		○
2 173	↖		
3 157	∧		
4 159	×		○
5 170	/		<
6 171	◇		○
7 172	/	/	×
8 158	∧		
9 160	≡	20	○
10 163	↘	×	○
11 165	↗		┌
12 166	/	/	↘
○ --- 190 m --- → ○			



地図記号

- | | | | |
|--|---------------------------|--|--------------|
| | サイクリングロード (横断禁止) | | 主に車のための道路 |
| | 生垣・植込み (横断禁止) | | 主に人のための道路 |
| | 花壇・芝 (立入禁止) | | 人のための舗装地・駐車場 |
| | 開けた土地(草地) | | 境界・植生界 |
| | 立入可能な芝地・グランド | | パイプライン |
| | 池、小さな池 | | 柵(通行不可・可) |
| | 湿地(渡れない、渡れる) | | 建物(通行不可・可) |
| | 渡れない川、水路 | | 岩(大・小) |
| | モニュメント・石像 | | 岩石群・岩石地・砂利石地 |
| | 小さい遊具・設備・機器
壊れた建物・動物の像 | | 土がけ、岩がけ |
| | 走行可能 | | 通行不可の岩・土がけ |
| | 歩行可能 | | 凹地、小凹地、穴 |
| | 通行困難 | | こぶ(大、小)、独立樹 |

× 通行禁止 ||||| 立入禁止
園内で立入禁止と表示されている
区域・道路・小道・小径などには、
絶対に入らないようにして下さい。

愛・地球博記念公園

愛知県長久手市

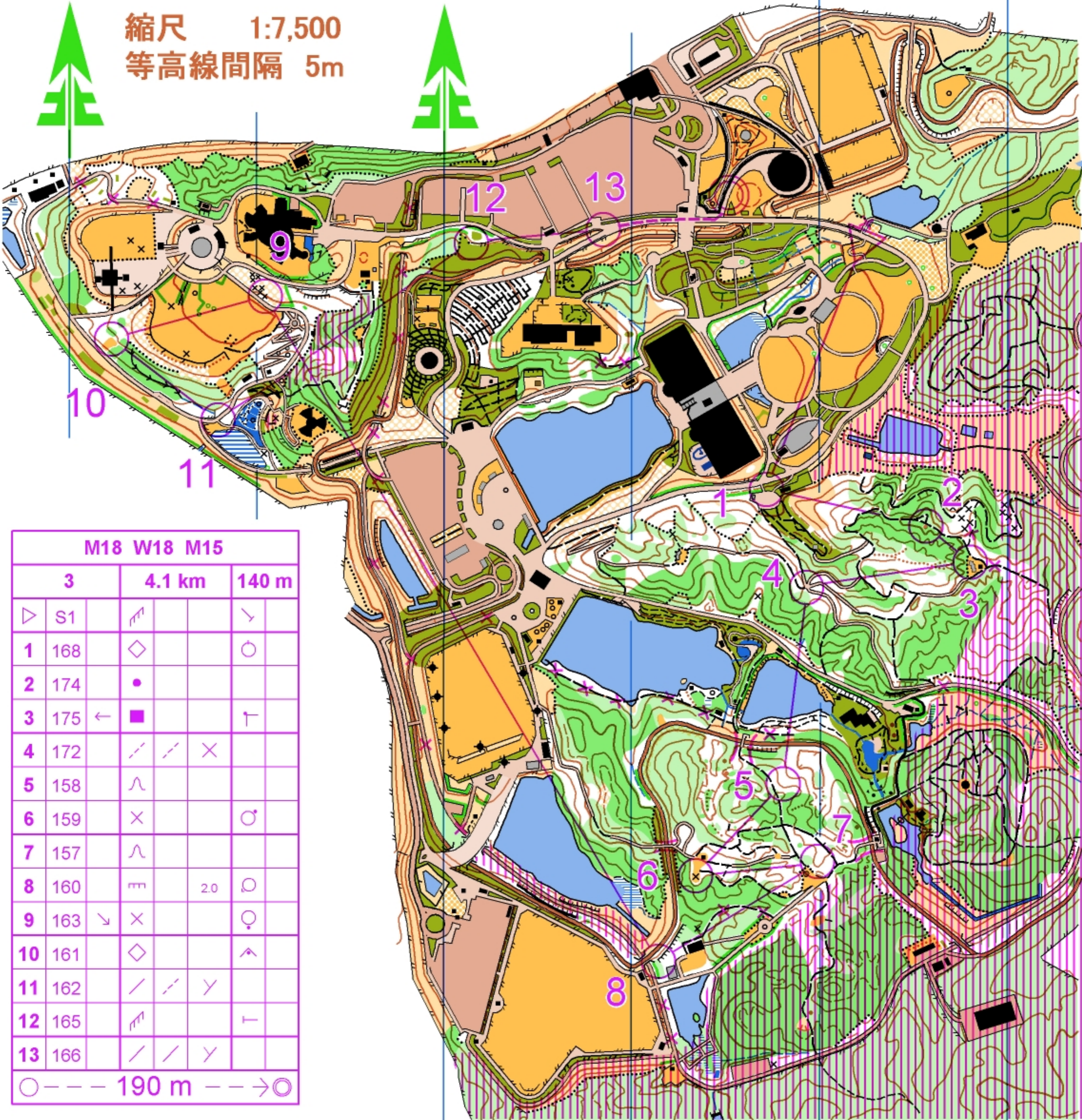
愛知スポレク2016 オリエンテーリング大会

平成28年10月30日(日)

主催:愛知スポーツ・レクリエーションフェスティバル実行委員会

主管:愛知県オリエンテーリング協会・愛知オリエンテーリングクラブ

縮尺 1:7,500
等高線間隔 5m



M18 W18 M15			
3	4.1 km		140 m
▷ S1	↗		↘
1 168	◇		○
2 174	●		
3 175	←	■	└
4 172	/	/	×
5 158	∧		
6 159	×		○
7 157	∧		
8 160	≡	20	○
9 163	↘	×	○
10 161	◇		△
11 162	/	/	∨
12 165	↗		└
13 166	/	/	∨
○ --- 190 m --- → ○			

× 通行禁止 ||||| 立入禁止
園内で立入禁止と表示されている
区域・道路・小道・小径などには、
絶対に入らないようにして下さい。

地図記号

- | | | | |
|--|---------------------------|--|--------------|
| | サイクリングロード (横断禁止) | | 主に車のための道路 |
| | 生垣・植込み (横断禁止) | | 主に人のための道路 |
| | 花壇・芝 (立入禁止) | | 人のための舗装地・駐車場 |
| | 開けた土地(草地) | | 境界・植生界 |
| | 立入可能な芝地・グランド | | パイプライン |
| | 池、小さな池 | | 柵(通行不可・可) |
| | 湿地(渡れない、渡れる) | | 建物(通行不可・可) |
| | 渡れない川、水路 | | 岩(大・小) |
| | モニュメント・石像 | | 岩石群・岩石地・砂利石地 |
| | 小さい遊具・設備・機器
壊れた建物・動物の像 | | 土がけ、岩がけ |
| | 走行可能 | | 通行不可の岩・土がけ |
| | 歩行可能 | | 凹地、小凹地、穴 |
| | 通行困難 | | こぶ(大、小)、独立樹 |

0 50 100 150 200 250m

愛・地球博記念公園

愛知県長久手市

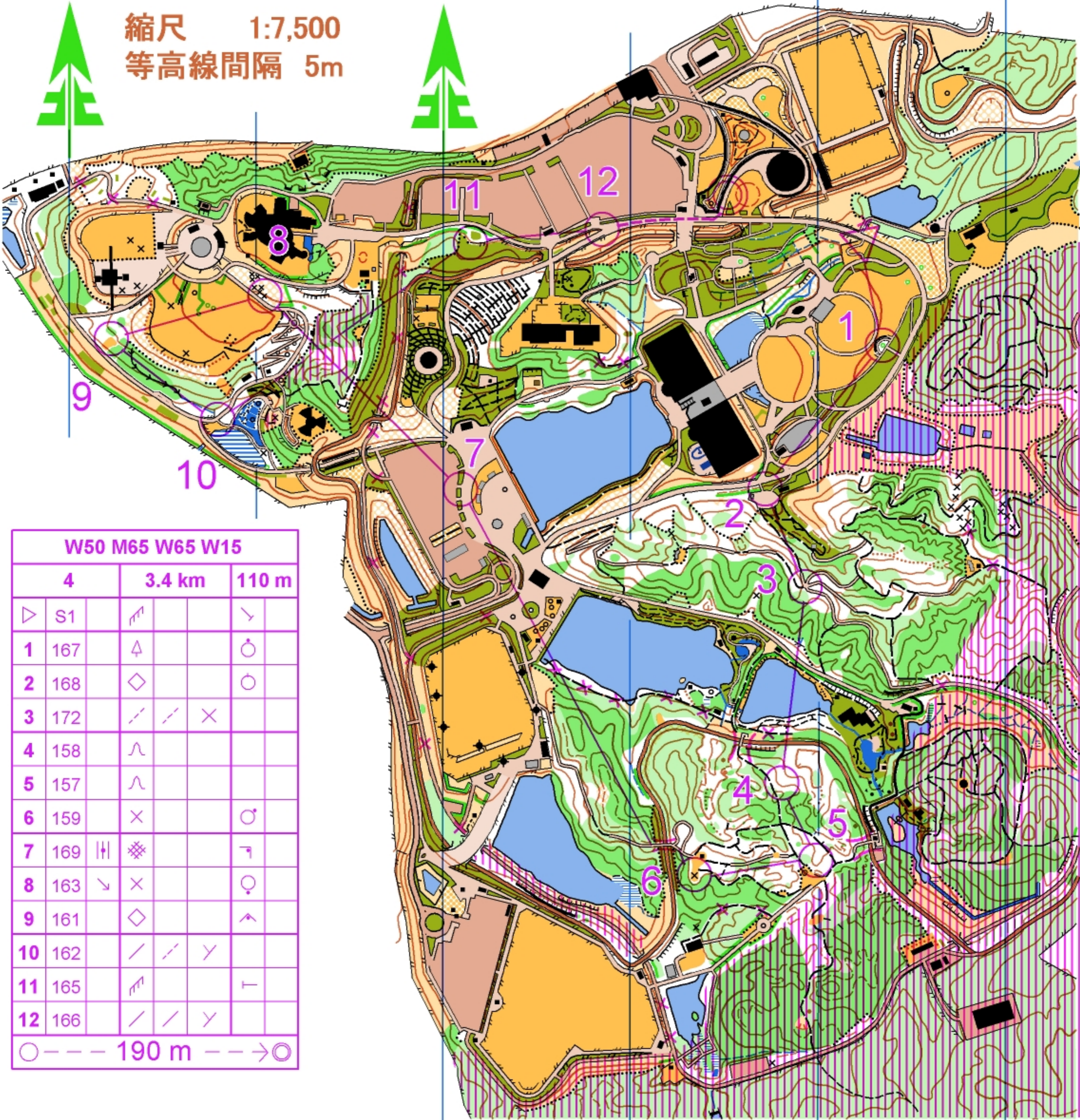
愛知スポレク2016 オリエンテーリング大会

平成28年10月30日(日)

主催:愛知スポーツ・レクリエーションフェスティバル実行委員会

主管:愛知県オリエンテーリング協会・愛知オリエンテーリングクラブ

縮尺 1:7,500
等高線間隔 5m



W50 M65 W65 W15			
4	3.4 km	110 m	
▷ S1	↗		↘
1 167	△		○
2 168	◇		○
3 172	/ /	×	
4 158	∧		
5 157	∧		
6 159	×		○
7 169		※	▽
8 163	↘	×	○
9 161	◇		△
10 162	/ /	∨	
11 165	↗		┌
12 166	/ /	∨	
○ --- 190 m --- → ○			

× 通行禁止 ||||| 立入禁止
園内で立入禁止と表示されている
区域・道路・小道・小径などには、
絶対に入らないようにして下さい。

地図記号

- | | | | |
|--|---------------------------|--|--------------|
| | サイクリングロード (横断禁止) | | 主に車のための道路 |
| | 生垣・植込み (横断禁止) | | 主に人のための道路 |
| | 花壇・芝 (立入禁止) | | 人のための舗装地・駐車場 |
| | 開けた土地(草地) | | 境界・植生界 |
| | 立入可能な芝地・グランド | | パイプライン |
| | 池、小さな池 | | 柵(通行不可・可) |
| | 湿地(渡れない、渡れる) | | 建物(通行不可・可) |
| | 渡れない川、水路 | | 岩(大・小) |
| | モニュメント・石像 | | 岩石群・岩石地・砂利石地 |
| | 小さい遊具・設備・機器
壊れた建物・動物の像 | | 土がけ、岩がけ |
| | 走行可能 | | 通行不可の岩・土がけ |
| | 歩行可能 | | 凹地、小凹地、穴 |
| | 通行困難 | | こぶ(大、小)、独立樹 |

0 50 100 150 200 250m

愛・地球博記念公園

愛知県長久手市

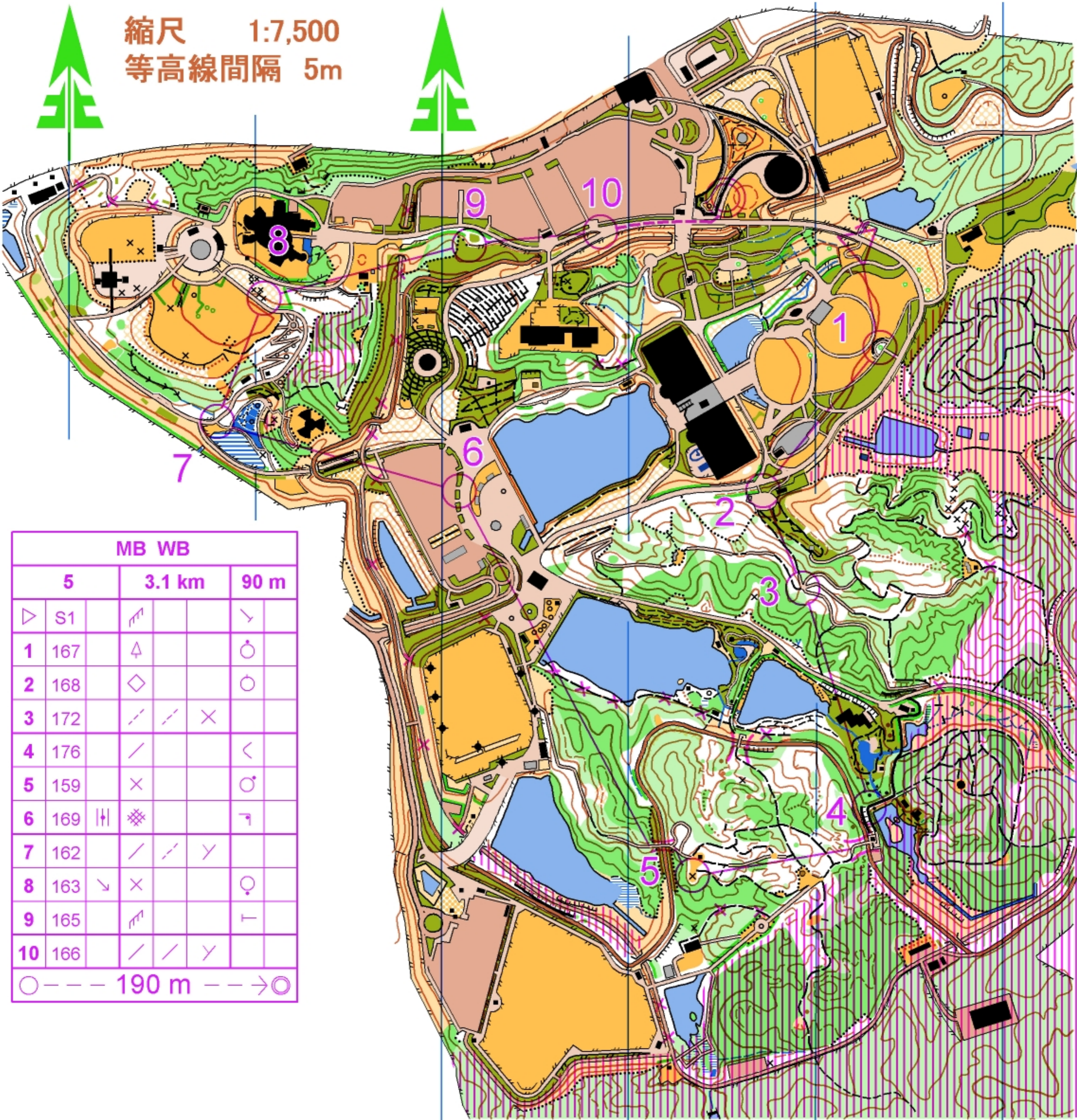
愛知スポレク2016 オリエンテーリング大会

平成28年10月30日(日)

主催:愛知スポーツ・レクリエーションフェスティバル実行委員会

主管:愛知県オリエンテーリング協会・愛知オリエンテーリングクラブ

縮尺 1:7,500
等高線間隔 5m



		MB WB		
5		3.1 km		90 m
▷	S1	↗		↘
1	167	△		○
2	168	◇		○
3	172	/ /	×	
4	176	/		<
5	159	×		○
6	169		※	ㄣ
7	162	/ /	↘	
8	163	↘	×	○
9	165	↗		┌
10	166	/ /	↘	
○ --- 190 m --- ○				

× 通行禁止 ||||| 立入禁止
園内で立入禁止と表示されている
区域・道路・小道・小径などには、
絶対に入らないようにして下さい。

地図記号

- | | | | |
|--|---------------------------|--|--------------|
| | サイクリングロード (横断禁止) | | 主に車のための道路 |
| | 生垣・植込み (横断禁止) | | 主に人のための道路 |
| | 花壇・芝 (立入禁止) | | 人のための舗装地・駐車場 |
| | 開けた土地(草地) | | 境界・植生界 |
| | 立入可能な芝地・グランド | | パイプライン |
| | 池、小さな池 | | 柵(通行不可・可) |
| | 湿地(渡れない、渡れる) | | 建物(通行不可・可) |
| | 渡れない川、水路 | | 岩(大・小) |
| | モニュメント・石像 | | 岩石群・岩石地・砂利石地 |
| | 小さい遊具・設備・機器
壊れた建物・動物の像 | | 土がけ、岩がけ |
| | 走行可能 | | 通行不可の岩・土がけ |
| | 歩行可能 | | 凹地、小凹地、穴 |
| | 通行困難 | | こぶ(大、小)、独立樹 |

0 50 100 150 200 250m

愛・地球博記念公園

愛知県長久手市

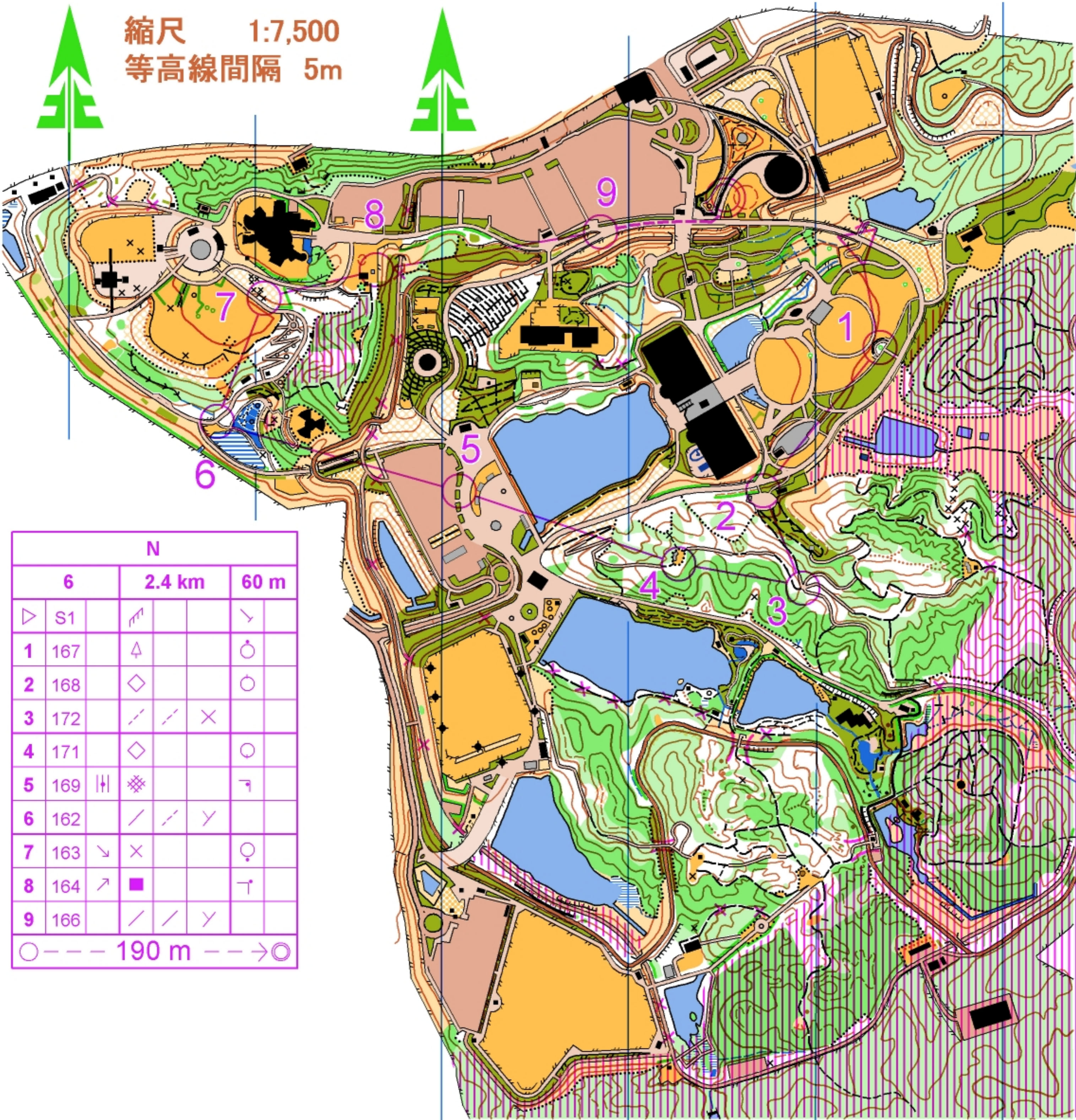
愛知スポレク2016 オリエンテーリング大会

平成28年10月30日(日)

主催:愛知スポーツ・レクリエーションフェスティバル実行委員会

主管:愛知県オリエンテーリング協会・愛知オリエンテーリングクラブ

縮尺 1:7,500
等高線間隔 5m



N			
6	2.4 km	60 m	
▷ S1	↗		↘
1 167	△		○
2 168	◇		○
3 172	/ /	×	
4 171	◇		○
5 169		※	ㄣ
6 162	/ /	∨	
7 163	∨	×	♀
8 164	↗	■	└
9 166	/ /	∨	
○ --- 190 m --- → ○			

× 通行禁止 ||||| 立入禁止
園内で立入禁止と表示されている
区域・道路・小道・小径などには、
絶対に入らないようにして下さい。

地図記号

- | | | | |
|--|---------------------------|--|----------------------|
| | サイクリングロード (横断禁止) | | 主に車のための道路 |
| | 生垣・植込み (横断禁止) | | 主に人のための道路 |
| | 花壇・芝 (立入禁止) | | 人のための橋・橋状の道 (横断逸脱不可) |
| | 開けた土地 (草地) | | 人のための舗装地・駐車場 |
| | 立入可能な芝地・グランド | | 境界・植生界 |
| | 池、小さな池 | | パイプライン |
| | 湿地 (渡れない、渡れる) | | 柵 (通行不可・可) |
| | 渡れない川、水路 | | 建物 (通行不可・可) |
| | モニュメント・石像 | | 岩 (大・小) |
| | 小さい遊具・設備・機器
壊れた建物・動物の像 | | 岩石群・岩石地・砂利石地 |
| | 走行可能 | | 土がけ、岩がけ |
| | 歩行可能 | | 通行不可の岩・土がけ |
| | 通行困難 | | 凹地、小凹地、穴 |
| | | | こぶ (大、小)、独立樹 |

愛・地球博記念公園

愛知県長久手市

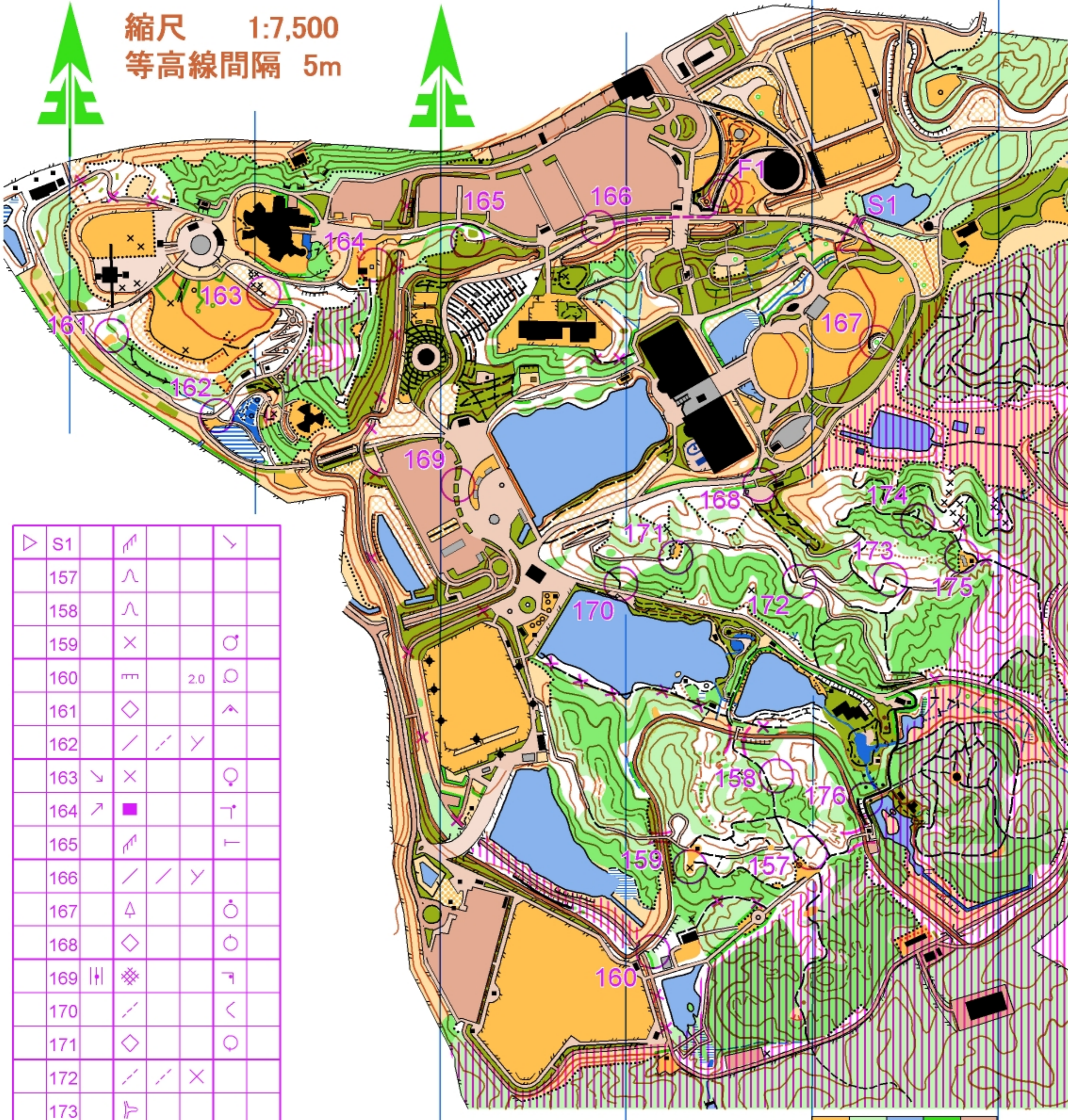
愛知スポレク2016 オリエンテーリング大会

平成28年10月30日(日)

主催:愛知スポーツ・レクリエーションフェスティバル実行委員会

主管:愛知県オリエンテーリング協会・愛知オリエンテーリングクラブ

縮尺 1:7,500
等高線間隔 5m



▷ S1	↗		↘
157	∧		
158	∧		
159	×		○
160	≡	20	○
161	◇		∧
162	/	/	∨
163	∨	×	○
164	↗	■	└
165	↗		└
166	/	/	∨
167	△		○
168	◇		○
169		⊗	└
170	/		<
171	◇		○
172	/	/	×
173	└		
174	●		
175	←	■	└
176	/		<

× 通行禁止 ||||| 立入禁止
園内で立入禁止と表示されている
区域・道路・小道・小径などには、
絶対に入らないようにして下さい。

地図記号

- | | | | |
|--|---------------------------|--|----------------------|
| | サイクリングロード (横断禁止) | | 主に車のための道路 |
| | 生垣・植込み (横断禁止) | | 主に人のための道路 |
| | 花壇・芝 (立入禁止) | | 人のための橋・橋状の道 (横断逸脱不可) |
| | 開けた土地(草地) | | 人のための舗装地・駐車場 |
| | 立入可能な芝地・グランド | | 境界・植生界 |
| | 池、小さな池 | | パイプライン |
| | 湿地(渡れない、渡れる) | | 柵(通行不可・可) |
| | 渡れない川、水路 | | 建物(通行不可・可) |
| | モニュメント・石像 | | 岩(大・小) |
| | 小さい遊具・設備・機器
壊れた建物・動物の像 | | 岩石群・岩石地・砂利石地 |
| | 走行可能 | | 土がけ、岩がけ |
| | 歩行可能 | | 通行不可の岩・土がけ |
| | 通行困難 | | 凹地、小凹地、穴 |
| | | | こぶ(大、小)、独立樹 |

0 50 100 150 200 250m